

LEGENDA INŽENÝRSKÝCH SÍTÍ:

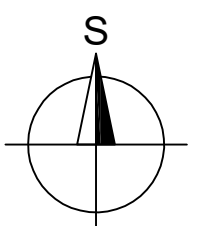
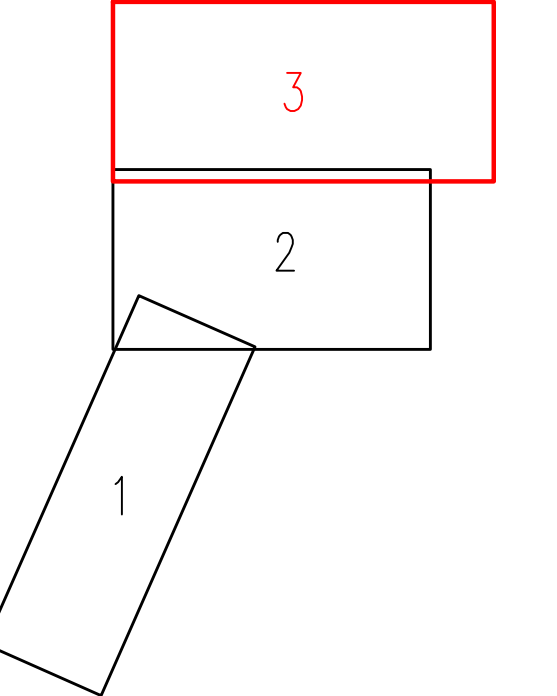
- Trasa nových splškových kanalizačních stok
- Nezrealizovaná povolená stavba, p.č. 1075/3, 112/2 k.ú. Darkovičky
- Trasa nových kanalizačních přípojek (veřejné části)
- Trasa nových kanalizačních přípojek (soukromá část) - NENI SOUČÁSTÍ DOTAZI
- Trasa nového výtlaku z ČS, tlaková kanalizace
- Trasa nové vodovodní přípojky k ČS

LEGENDA OBJEKTŮ:

- S1 - Označení nové vstupní kanalizační šachty
- PB - Označení nové domovní přípojky s RŠ (napojení do odbočky na stouce)
- PA - Označení nové domovní přípojky (napojení do vstupní šachty)

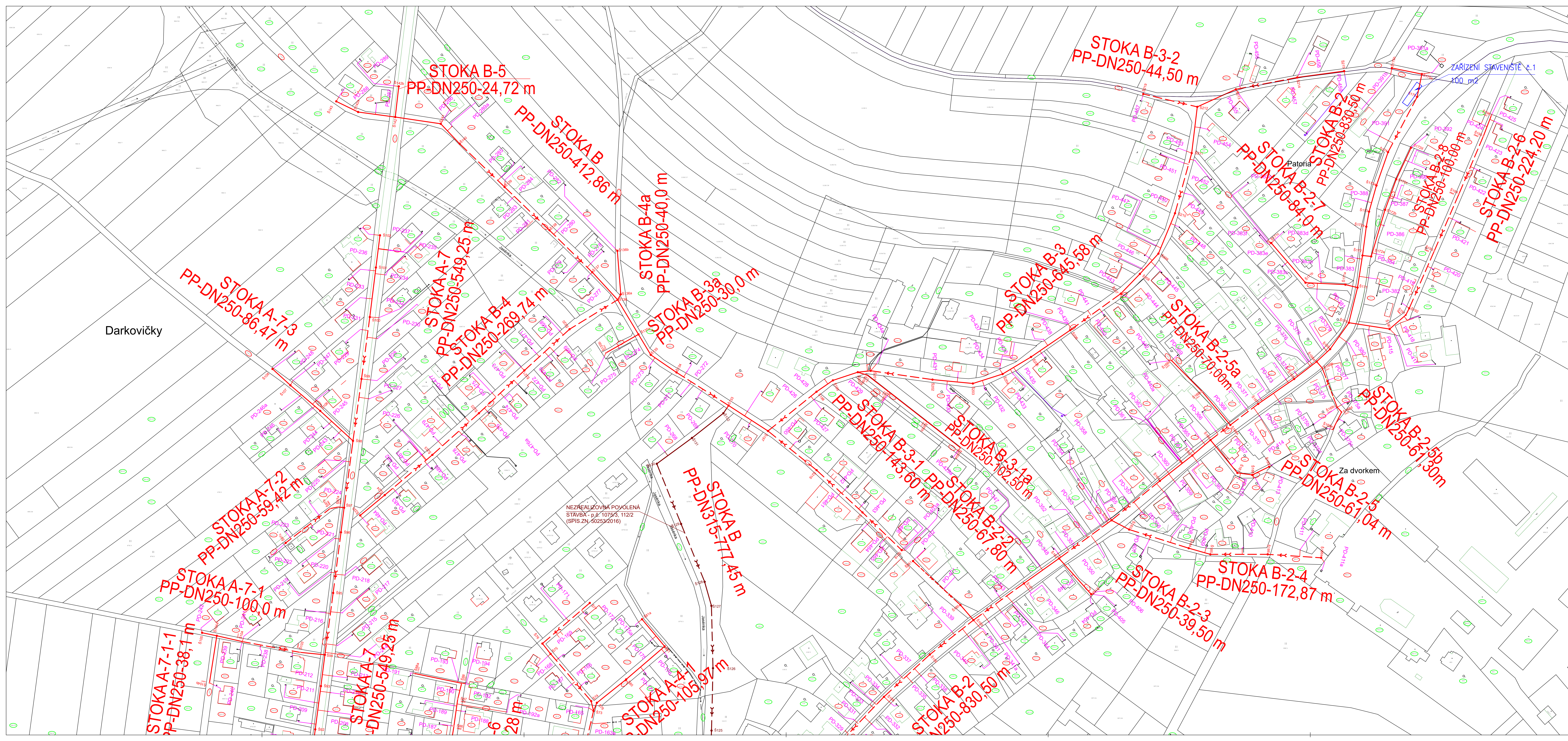
- XXX - Delší parcely staveb dle katastru nemovitostí
- XXX - Sousedící parcely dle katastru nemovitostí
- — — — — Hranice katastrálního území (Hlučín, Darkovičky)

Klad katastrálních situáčních výkresů:



OBJEDMATEL: Vodovody a kanalizace Hlučín, s.r.o., Ostravská 124/18, 748 01 Hlučín	ZHOTOVITEL: AQUA STAVEBY s.r.o., Stará čtvrt 365, 725 28 Ostrava-Lhota	AQUA STAVEBY s.r.o. Stará čtvrt 365, 725 28 Ostrava-Lhota pohalkova@aquastaveby.cz
VYPRACOVAL: Ing. Kateřina Pohálková	ZOOP-PROJEKTANT: Ing. Kateřina Pohálková	FORMÁT: 14x A4
NÁZEV STAVBY: VYBUDOVÁNÍ ODDÍLNÉ SPLAŠKOVÉ KANALIZACE V MĚSTSKÉ ČÁSTI HLUČÍN-DARKOVIČKY		STUPĚŇ: DPS
NÁZEV VÝKRESU: KATASTRÁLNÍ SITUAČNÍ VÝKRES č.3		DEJUM: 11/2019
		MĚŘITVO: 1:1000
		STAV. VÝKRES: C.2.3

Obsah tohoto dokumentu je duševním vlastním právem společnosti AQUA STAVEBY s.r.o. a nesmí být ani jeho část bez jejího písemného souhlasu upraven, předán třetí straně nebo použit k jiným účelům, než vyplývá ze smlouvy o dílo.



NEZREALIZOVANÁ POVOLENÁ STAVBA - p.č. 1075/3, 112/2 (SPIS.ZN. 50253/2016)

Darkovičky

Za dvorkem